INQUADRAMENTO INFRASTRUTTURALE

LEGENDA

- Sistemi Urbani Sovralocali
- Confini amministrativi
- 1 — Sistema Urbano Sovralocale 1 "Brescia"
- Ulteriori comuni di potenziale influenza sul SUS "Brescia"
- Ferrovia
- T.A.V. corridoio 5 TEN-T *Lisbona Kiev*
- Autostrada
- Raccordo autostradale tra il casello di Ospitaletto, il casello di Poncarale e l'aeroporto di Montichiari
- Rete stradale principale
- Rete stradale secondaria
- Rete stradale locale
- Strade in progetto
- Ipotesi di tracciato
- Tracciato in costruzione
- Aree Idriche

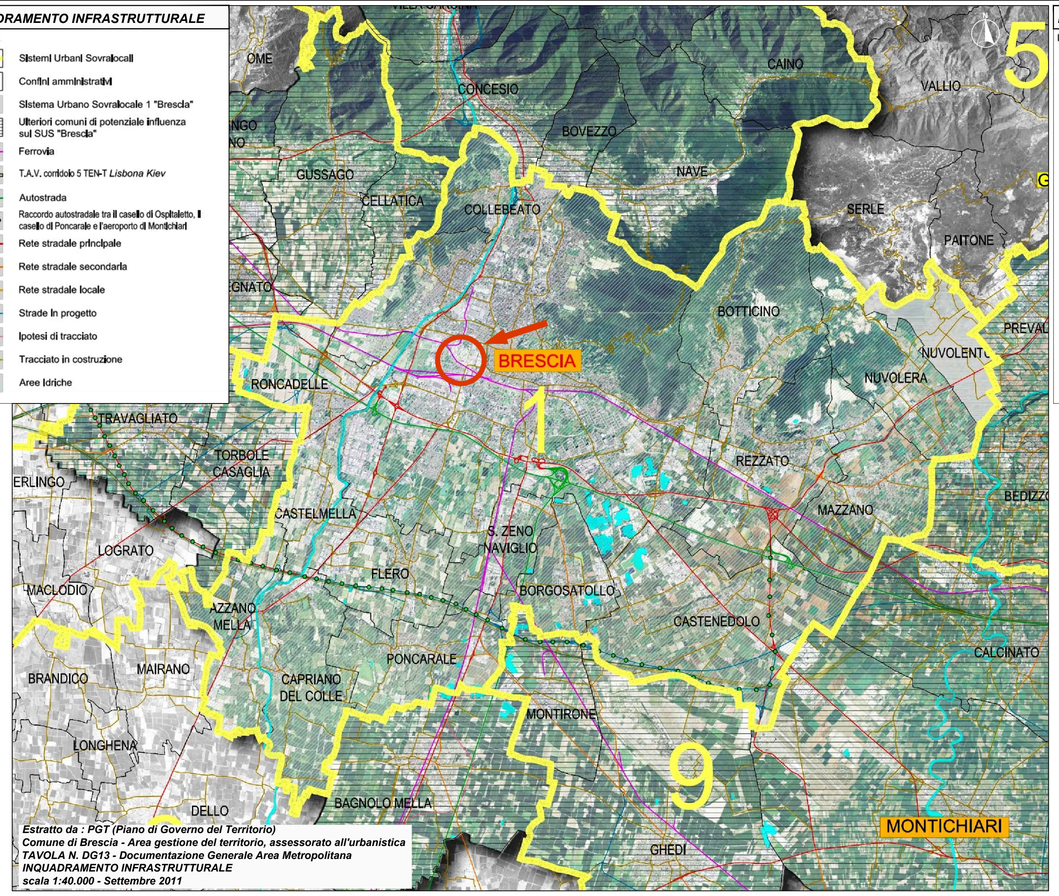

Estratto da : PGT (Piano di Governo del Territorio)
Comune di Brescia - Area gestione del territorio, assessorato all'urbanistica
TAVOLA N. DG13 - Documentazione Generale Area Metropolitana
INQUADRAMENTO INFRASTRUTTURALE
scala 1:40.000 - Settembre 2011

INQUADRAMENTO TERRITORIALE

LEGENDA

- Sistemi Urbani Sovralocali
- Confini amministrativi
- 1 — Sistema Urbano Sovralocale 1 "Brescia"
- Ulteriori comuni di potenziale influenza sul SUS "Brescia"
- Ferrovia
- T.A.V. corridoio 5 TEN-T *Lisbona Kiev*
- Autostrada
- Raccordo autostradale tra il casello di Ospitaletto, il casello di Poncarale e l'aeroporto di Montichiari
- Rete stradale principale
- Rete stradale secondaria
- Rete stradale locale
- Strade in progetto
- Ipotesi di tracciato
- Tracciato in costruzione
- Aree Idriche

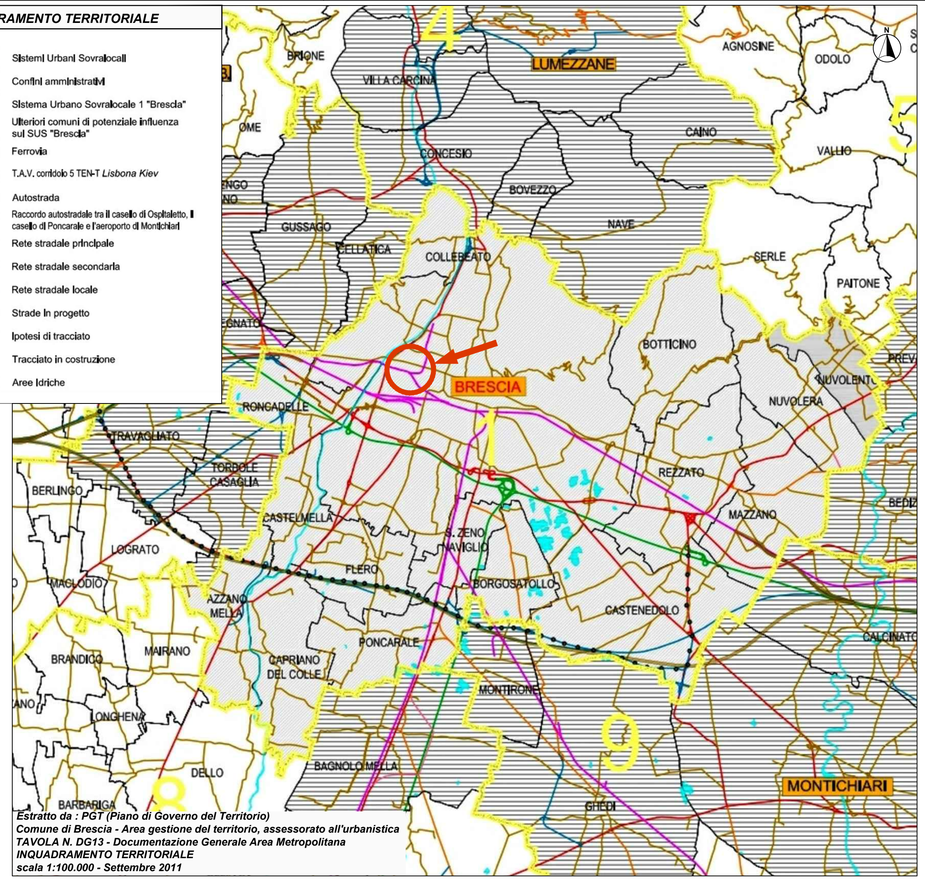

Estratto da : PGT (Piano di Governo del Territorio)
Comune di Brescia - Area gestione del territorio, assessorato all'urbanistica
TAVOLA N. DG13 - Documentazione Generale Area Metropolitana
INQUADRAMENTO TERRITORIALE
scala 1:100.000 - Settembre 2011

INQUADRAMENTO GEOGRAFICO

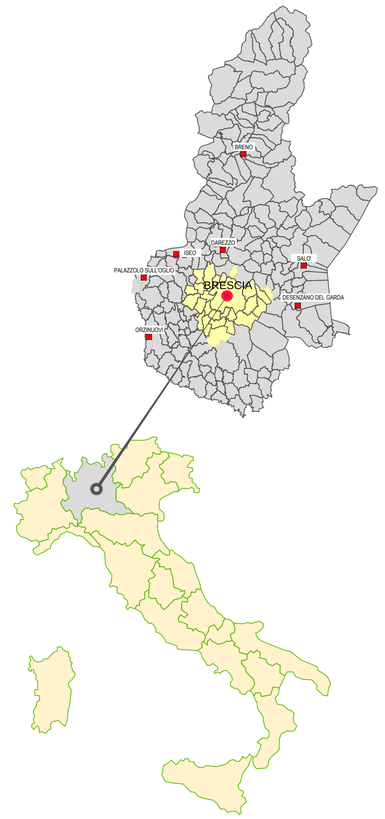

FOTOAEREA

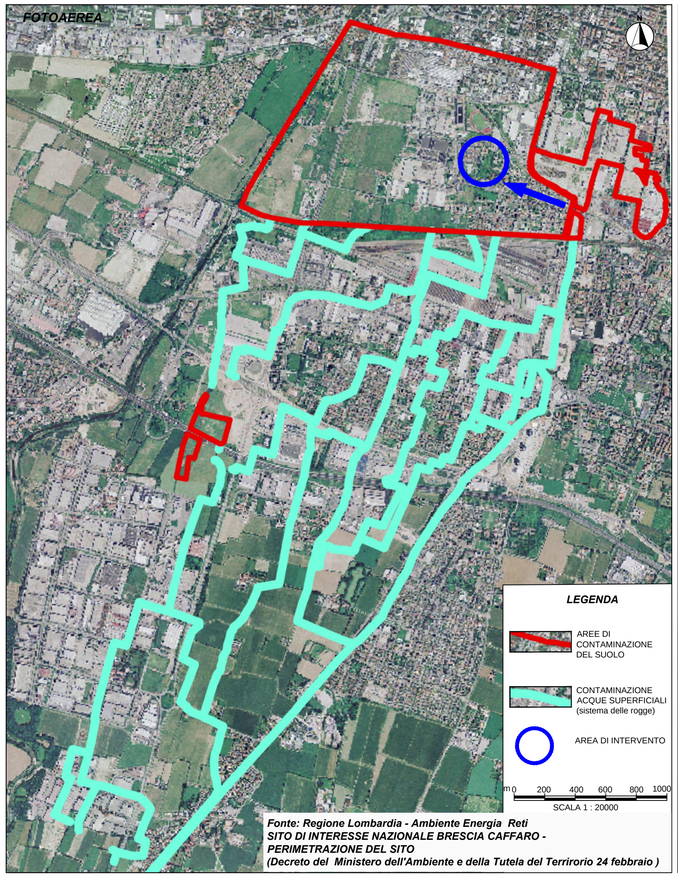

Fonte: Regione Lombardia - Ambiente Energia Reti
SITO DI INTERESSE NAZIONALE BRESCIA CAFFARO -
PERIMETRAZIONE DEL SITO
(Decreto del Ministero dell'Ambiente e della Tutela del Terrirorio 24 febbraio)



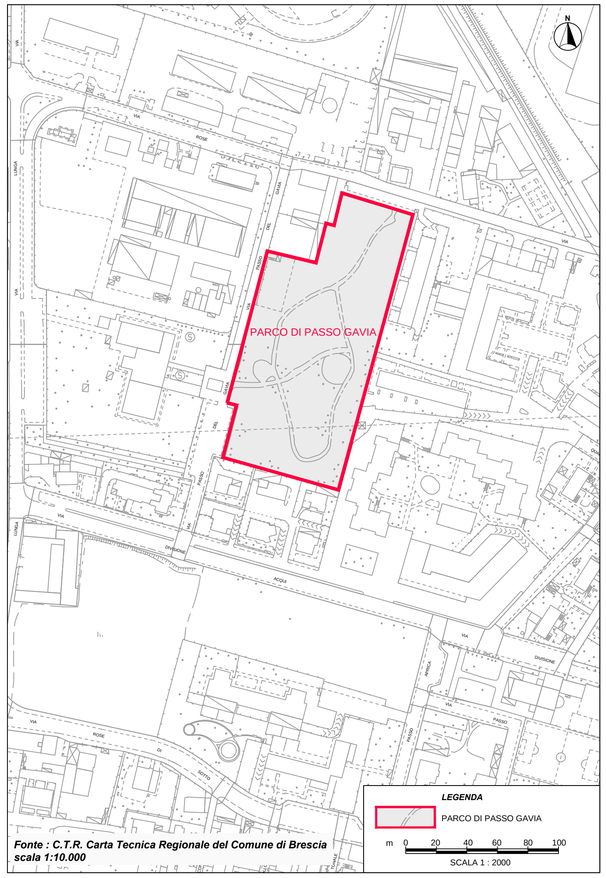

Fonte : C.T.R. Carta Tecnica Regionale del Comune di Brescia
scala 1:10.000

MINISTERO DELL'AMBIENTE E DELLA TUTELA DEL TERRITORIO E DEL MARE — Regione Lombardia — Comune di Brescia

Convenzione Ministero dell'Ambiente e della tutela del Territorio e del Mare - Regione Lombardia - Comune di Brescia - Sogesid S.p.A. del 24 Aprile 2013



MESSA IN SICUREZZA D'EMERGENZA DELL'AREA PUBBLICA DENOMINATA PARCO DI PASSO GAVIA - COMUNE DI BRESCIA

PROGETTO DI SERVIZI

Titolo elaborato: **INQUADRAMENTO TERRITORIALE**

Tavola: **EG 01**

Redatto da
SOGESID
Direttore Bonifiche
Ing. Enrico BRUGIOTTI
Il Responsabile del Procedimento
Ing. Camilla CICERONE

IL DIRETTORE TECNICO
Ing. Carlo MESSINA

GRUPPO DI LAVORO
Ing. Camilla CICERONE (opere civili)
Ing. Maria Teresa BERNARDO (opere civili, impiantistica e computi)
Biol. Simona RANIA (fattibilità ambientale)
Geol. Ivan SICILIANO (geologia)
Arch. Edoardo CONFORTI (fattibilità ambientale)
Arch. Katia ELIA (elaborazioni grafiche)

Cod. Commessa	Codice							Nome file	Data : Maggio 2015
LOM 302	PS	B	EG	0	0	1	rev. 0	LOM302_PS_B_EG001_0	Scala : Varie

Rev.	Data	Descrizione modifica	verificato	approvato
0	05/2014	1ª Emissione		
1	02/2015	Aggiornamento predisposizione documenti di gara		
2	05/2015	2°Aggiornamento predisposizione documenti di gara		